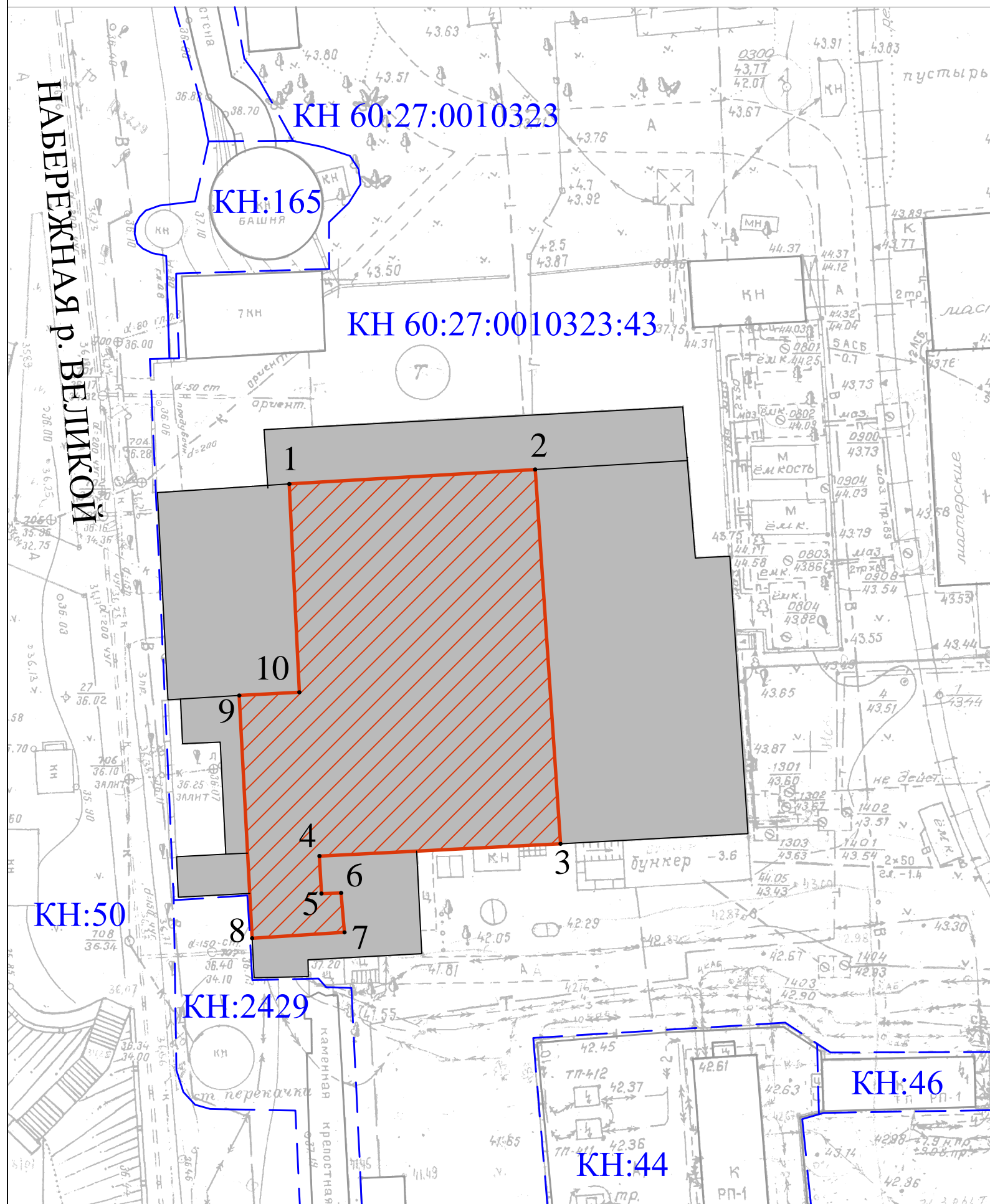


ПРОЕКТ ГРАНИЦ ТЕРРИТОРИИ ОБЪЕКТА КУЛЬТУРНОГО НАСЛЕДИЯ РЕГИОНАЛЬНОГО ЗНАЧЕНИЯ
 "Здание Псковской теплоэлектростанции, где в августе-ноябре 1941 и в 1942 - феврале 1944 гг. действовали подпольные группы
 под руководством секретаря горисполкома Никифорова Степана Гавриловича и инженера Семенова Михаила Гавриловича",
 расположенного по адресу: Псковская область, г. Псков, ул. Советская, 29



Общий вид на набережную реки Великой и здание ТЭС с запада. Фото 2015 г. М. Сапроновой

КРАТКОЕ ОПИСАНИЕ ГРАНИЦ ТЕРРИТОРИИ ОБЪЕКТА КУЛЬТУРНОГО НАСЛЕДИЯ

При проведении границы территории объекта культурного наследия регионального значения принимались во внимание исторические границы объекта с учетом позднейших построек и землеотводов, существующие и утраченные трассы дорожной и транспортной сетей, пересекающие участок.

Участок № 43, на котором расположен объект, находится в границах крепостных стен Окольного города, в кадастровом квартале КН 60:27:0010323.

Граница территории объекта выделена в составе позднейших пристроек к зданию ТЭС с учетом первоначальной планировки здания, датированных 1930-м годом.





Граница территории объекта начинается от исходной точки 1, расположенной в северо-западном углу первоначального объема здания ТЭС. Далее линия границы проходит на восток, вдоль северной стены здания, до точки 2, фиксирующей северо-восточный угол первоначального объема здания. Далее линия границы поворачивает под прямым углом и следует на юг, до точки 3, фиксирующей юго-восточный угол первоначального объема здания. Далее линия границы поворачивает под прямым углом на запад и следует вдоль южной стены здания до точки 4, фиксирующей поворот на юг. Далее линия границы следует на юг, вдоль стены одноэтажной части здания, до точки 5, и поворачивает на восток до точки 6, фиксирующей угол стены первоначальной лестничной клетки здания. От точки 6 линия границы поворачивает под прямым углом на юг и следует до точки 7, фиксирующей внешний угол лестничной клетки. Далее линия границы следует на запад, вдоль стены лестничной клетки, до точки 8, поворачивает под прямым углом на север и следует вдоль первоначального фасада здания ТЭС до точки 9. Далее линия границы поворачивает на восток и следует вдоль стены первоначальной части здания до точки 10. Далее линия границы поворачивает под прямым углом на север и следует вдоль первоначальной стены здания до соединения с исходной точкой 10.

С территории - 1237, 4 кв. м

Протяженность:

Расстояние от точки 1 до точки 2 - 26.65 м	Расстояние от точки 6 до точки 7 - 4.24 м
Расстояние от точки 2 до точки 3 - 39.35 м	Расстояние от точки 7 до точки 8 - 10.17 м
Расстояние от точки 3 до точки 4 - 27.00 м	Расстояние от точки 8 до точки 9 - 26.06 м
Расстояние от точки 4 до точки 5 - 4.00 м	Расстояние от точки 9 до точки 10 - 6.70 м
Расстояние от точки 5 до точки 6 - 3.00 м	Расстояние от точки 10 до исходной точки 1-21 м

УСЛОВНЫЕ ОБОЗНАЧЕНИЯ

-  Объект культурного наследия регионального значения "Здание Псковской теплоэлектростанции, где в августе-ноябре 1941 и в 1942 - феврале 1944 гг. действовали подпольные группы под руководством секретаря горисполкома Никифорова Степана Гавриловича и инженера Семенова Михаила Гавриловича"
-  Объекты, расположенные на смежных участках
-  Граница территории ОКН РЗ с характерными точками
-  Границы кадастровых участков

Масштаб 1:500