

ИСТОРИКО-КУЛЬТУРНОЙ ЭКСПЕРТИЗЫ  
«РАЗДЕЛА ПО ОБЕСПЕЧЕНИЮ СОХРАННОСТИ ОБЪЕКТОВ  
КУЛЬТУРНОГО НАСЛЕДИЯ ФЕДЕРАЛЬНОГО ЗНАЧЕНИЯ,  
ПАМЯТНИКОВ АРХЕОЛОГИИ, РАСПОЛОЖЕННЫХ В БЛИЗИ ОТ  
УЧАСТКА «КАПИТАЛЬНОГО РЕМОНТА АВТОМОБИЛЬНОЙ ДОРОГИ Р-  
23 САНКТ-ПЕТЕРБУРГ – ПСКОВ – ПУСТОШКА – НЕВЕЛЬ – ГРАНИЦА С  
РЕСПУБЛИКОЙ БЕЛОРУССИЯ, КМ 211+000 – КМ 245+000,  
ПСКОВСКОЙ ОБЛАСТИ»

Настоящий Акт составлен мною, аттестованным экспертом в сфере историко-культурной экспертизы Кулаковой М.И., во исполнение требований Федерального закона №73 «Об объектах культурного наследия (памятниках истории и культуры) народов Российской Федерации» и в соответствии Положением о государственной историко-культурной экспертизе (утв. Постановлением Правительства РФ №569 от 15. 07. 2009 г.):

а) Дата начала и дата окончания проведения экспертизы: 15 марта 2017 года – 30 апреля 2017 года;

б) Место проведения экспертизы: г. Псков

в) Заказчик экспертизы: Общество с ограниченной ответственностью «ГЕО-ПРОЕКТ» в лице Генерального директора Артемьева Михаила Юрьевича

г) В соответствии с законодательством Российской Федерации, я, Кулакова Марина Ильинична несу ответственность за достоверность сведений, изложенных в данном Акте, а также:

- не имею родственных связей с заказчиком (его должностными лицами, работниками);
- не состою в трудовых отношениях с заказчиком;
- не имею долговых или иных имущественных обязательств перед заказчиком;
- не владею ценными бумагами, акциями (долями участия, паями в уставных капиталах) заказчика;
- не заинтересована в результатах исследований и решений, вытекающих из настоящего экспертного заключения, с целью получения выгоды в виде денег,

 Кулакова М.И.

ценностей, иного имущества, услуг имущественного характера или имущественных прав для себя или третьих лиц.

д) Сведения об эксперте:

ФИО	Кулакова Марина Ильинична
Образование	высшее
Специальность	археолог
Ученая степень	Кандидат исторических наук
Стаж работы	29 лет
Место работы и должность	директор государственного бюджетного учреждения культуры Псковской области «Археологический центр Псковской области»
Реквизиты аттестации	Приказ Министерства культуры РФ «Об утверждении статуса аттестованного эксперта по проведению государственной историко-культурной экспертизы» №2365 от 07.09. 2015г.


е) Цели и объекты экспертизы:

Целью экспертизы является установление обоснованности и полноты мероприятий, представленных в «Разделе по обеспечению сохранности объектов культурного наследия федерального значения, памятников археологии, расположенных вблизи от участка «Капитального ремонта автомобильной дороги Р-23 Санкт-Петербург – Псков – Пустошка – Невель – граница с Республикой Белоруссия, км 211+000 – км 245+000, Псковской области».

Объектом экспертизы является «Раздел по обеспечению сохранности объектов культурного наследия федерального значения, памятников археологии, расположенных вблизи от участка «Капитального ремонта автомобильной дороги Р-23 Санкт-Петербург – Псков – Пустошка – Невель – граница с Республикой Белоруссия, км 211+000 – км 245+000, Псковской области».

ж) Перечень документов, представленных заявителем:

1. «Раздел по обеспечению сохранности объектов культурного наследия федерального значения, памятников археологии, расположенных вблизи от участка «Капитального ремонта автомобильной дороги Р-23 Санкт-Петербург – Псков –

  
Кулакова М.И.



Пустошка – Невель – граница с Республикой Белоруссия, км 211+000 – км 245+000, Псковской области»

2. Письмо Государственного комитета Псковской области по охране объектов культурного наследия. №КН-09-1028 от 10.03.2017 г.

з) Сведений об обстоятельствах, повлиявших на процесс проведения и результаты экспертизы – нет.

и) Сведения о проведенных исследованиях с указанием примененных методов, объема и характера выполненных работ и их результатов.


В целях оценки достоверности выводов в рамках проведения данной историко-культурной экспертизы, были выполнены следующие исследования:

- ознакомление с предъявленной заявителем документацией;
- анализ исходно-разрешительной документации;
- анализ документации «Раздел по обеспечению сохранности объектов культурного наследия федерального значения, памятников археологии, расположенных вблизи от участка «Капитального ремонта автомобильной дороги Р-23 Санкт-Петербург – Псков – Пустошка – Невель – граница с Республикой Белоруссия, км 211+000 – км 245+000, Псковской области»;
- изучение нормативно-правовой документации и литературы, необходимой для принятия экспертного решения.

к) Факты и сведения, выявленные и установленные в результате проведенных исследований.

На экспертизу представлен «Раздел по обеспечению сохранности объектов культурного наследия федерального значения, памятников археологии, расположенных вблизи от участка «Капитального ремонта автомобильной дороги Р-23 Санкт-Петербург – Псков – Пустошка – Невель – граница с Республикой Белоруссия, км 211+000 – км 245+000, Псковской области».


В разделе приведены географическая характеристика участка проектирования, сведения об археологическом изучении территории вблизи участка, дана характеристика объектов культурного наследия-памятников археологии, предложены мероприятия по их сохранению. Раздел содержит альбом иллюстраций, составленный в соответствии с описанием ОКН в тексте.

 Кулакова М.И.

Участок проектирования капитального ремонта автомобильной дороги Р-23 Санкт-Петербург – Псков – Пустошка – Невель – граница с Республикой Беларусь, км 211+000 – км 245+000, расположен в Стругокрасненском районе Псковской области. На севере участок проектирования ограничивается населенным пунктом Лудони, на юге – населенным пунктом Цапелка. Общая протяженность участка, в соответствии с представленной проектной документацией, составляет 34 км, ширина полосы временного отвода – 40м.

Особенностью Стругокрасненского района является значительная концентрация на его территории памятников археологии от эпохи палеометалла до позднего средневековья. В ходе разработки Раздела было уточнено местоположение объектов культурного наследия – памятников археологии, на которые дается ссылка в письме Государственного комитета Псковской области по охране объектов культурного наследия (исх. №КН-09-1028 от 10.03.2017 г.). Четыре ОКН расположены в районе деревень Маяково и Комарино Стругокрасненского района. В ходе уточнения их местоположения установлено, что в непосредственной близости к участку реконструируемой трассы Р-23 расположены два объекта: 1) «Курганная группа 1», 2 пол. 1 тыс. н.э. (Стругокрасненский район, сельское поселение «Новосельская волость», д. Комарино, в 0,3 км к северо-западу от деревни) (Постановление Псковского областного собрания депутатов №542 от 30.01.1998 г., №2098 в списке); 2) «Курганная группа 2», 2 пол. 1 тыс. н.э., (Стругокрасненский район, сельское поселение «Новосельская волость», д. Комарино, в 0,5 км к северо-востоку от деревни) (Постановление Псковского областного собрания депутатов №542 от 30.01.1998 г., №2099 в списке). В Разделе приведены уточненные сведения о местоположении объектов, определены их границы территорий, приведены географические координаты поворотных точек, предмет охраны.

В разделе «Мероприятия по сохранению ОКН» разработаны мероприятия по сохранению двух указанных выше памятников археологии. В разделе отмечено, что в соответствии с действующим законодательством, на территории памятника и в зоне его охраны, возможны только мероприятия, направленные на его сохранение. Под сохранением объекта культурного наследия понимаются меры,

 Кулакова М.И.



направленные на обеспечение физической сохранности и сохранение историко-культурной ценности объекта культурного наследия. В случае невозможности обеспечить физическую сохранность объекта археологического наследия под сохранением этого объекта понимаются спасательные археологические полевые работы с полным или частичным изъятием археологических предметов, в том числе археологическое наблюдение (надзор) за проведением земляных работ, т.е. проведение научных исследований объектов археологического наследия в целях выявления на них археологических предметов и сохранившихся участков культурного слоя. Указано, что все археологические работы проводятся на основании разрешения – Открытого листа, выдаваемого Министерством культуры РФ.

Отмечено, что в рамках представленного проекта на участке проектирования капитального ремонта автомобильной дороги Р-23 Санкт-Петербург – Псков – Пустошка – Невель – граница с Республикой Беларусь, км 211+000 – км 245+000, земляные работы в границах территории памятников археологии не предусмотрены. В виду этого, проведение спасательных полевых археологических работ является нецелесообразным при данных проектных решениях. В качестве мероприятий по сохранению памятников археологии «Курганная группа 1», 2 пол. 1 тыс. н.э. (Стругокрасненский район, сельское поселение «Новосельская волость», д. Комарино, в 0,3 км к северо-западу от деревни), «Курганная группа 2», 2 пол. 1 тыс. н.э. (Стругокрасненский район, сельское поселение «Новосельская волость», д. Комарино, в 0,5 км к северо-востоку от деревни) предложен запрет на складирование строительных материалов и грунта; стоянку тяжелой техники; на работы по снятию или уплотнению грунта; на любые земляные работы по нивелировке поверхности и изменению ландшафта. Кроме того, указано, что при проведении строительных работ на участке между дд. Комарино – Маяково необходимо маркировать территорию памятников сигнальной лентой, так же с целью сохранения памятников.

Указано, что в случае изменения планировочных решений, затрагивающих участок дороги в границах территории объектов археологического наследия, все работы должны предварять спасательные полевые археологические работы (наблюдение, раскопки). Так же отмечено, что в случае изменения проектного



Кулакова М.И.

решения, мероприятия по сохранению объектов культурного наследия, разработанные настоящим разделом, подлежат корректировке

л) Перечень материалов, собранных при проведении экспертизы.

1. Положение о порядке проведения археологических полевых работ и составления научной отчётной документации. Утверждено постановлением Бюро Отделения историко-филологических наук Российской академии наук от 27 ноября 2013 г. № 85.

2. Постановление Правительства Российской Федерации «Об утверждении Правил выдачи, приостановления и прекращения действия разрешений (открытых листов) на проведение работ по выявлению и изучению объектов археологического наследия» от 20 февраля 2014 г. № 127.

3. Материалы по инвентаризации археологических памятников в Псковской области в 1992-1993 гг. // Архив ГБУК ПО АЦПО.

4. Царькова Л.А., 1975. Отчет о разведках на территории Псковской области в 1975 г. \ Архив ИА РАН, Р-1, №5734.

5. Кузьмин С.Л., 1986. Отчет о полевых исследованиях разведывательной группы Лужского отряда Ленинградской областной экспедиции в Ленинградской и Псковской областях // Архив ИИМК РАН, Р-1, N 11487.


м) Обоснование вывода экспертизы.

В результате экспертизы «Раздела по обеспечению сохранности объектов культурного наследия федерального значения, памятников археологии, расположенных вблизи от участка «Капитального ремонта автомобильной дороги Р-23 Санкт-Петербург – Псков – Пустошка – Невель – граница с Республикой Белоруссия, км 211+000 – км 245+000, Псковской области» установлено следующее:

представленная документация соответствует целям и задачам сохранения объектов культурного наследия, выполнена с учетом требований действующего законодательства.

н) Вывод экспертизы.

Мероприятия по сохранению объектов культурного наследия федерального значения – памятников археологии, расположенных вблизи от участка капитального ремонта автомобильной дороги Р-23, разработанные в «Разделе по



Кулакова М.И.

обеспечению сохранности объектов культурного наследия федерального значения, памятников археологии, расположенных вблизи от участка «Капитального ремонта автомобильной дороги Р-23 Санкт-Петербург – Псков – Пустошка – Невель – граница с Республикой Белоруссия, км 211+000 – км 245+000, Псковской области» являются обоснованными и полными (положительное заключение), соответствуют действующему законодательству.

Данный акт не является разрешением на проведение хозяйственных работ, а служит основанием для принятия соответствующих решений уполномоченными органами государственной власти в рамках их компетенции.

о) Перечень приложений к заключению экспертизы:

1. Договор № 8/2017 на проведение историко-культурной экспертизы. (копия).
2. Копия приказа МК РФ № 2365 от 07.09.2015 г.

п) Дата оформления заключения экспертизы, являющаяся датой его подписания экспертом: 30 апреля 2017 года.

Эксперт:



Кулакова М.И.



Кулакова М.И.



## ПРИЛОЖЕНИЯ

ДОГОВОР № 8/17 Э

на проведение историко - культурной экспертизы документации,  
обосновывающей меры по обеспечению сохранности объекта культурного наследия

г. Псков

15.03.2017 г.

Общество с ограниченной ответственностью «ГЕО-ПРОЕКТ» в лице Генерального директора Артемьева Михаила Юрьевича, действующего на основании Устава, именуемое в дальнейшем Заказчик, с одной стороны и эксперт в сфере историко-культурной экспертизы, Кулакова М.И., именуемая в дальнейшем Исполнитель, с другой стороны, совместно именуемые Стороны, заключили настоящий Договор о нижеследующем.

### 1 ПРЕДМЕТ ДОГОВОРА

1.1. В соответствии с требованиями ст. 28, 30 Федерального закона №73 от 25.06.2002 г. «Об объектах культурного наследия (памятниках истории и культуры) народов Российской Федерации» Заказчик поручает, а Исполнитель принимает на себя проведение историко - культурной экспертизы «Раздела по обеспечению сохранности объектов культурного наследия федерального значения, памятников археологии, расположенных вблизи от участка «Капитального ремонта автомобильной дороги Р-23 Санкт-Петербург – Псков – Пустошка – Невель – граница с Республикой Белоруссия, км 211+000 – км 245+000, Псковской области».

1.2. Для достижения поставленных целей Стороны обязуются совместно и согласованно совершать необходимые фактические и юридические действия, направленные на успешную организацию и проведение работ, предусмотренных договором.

### 2 СРОКИ ВЫПОЛНЕНИЯ РАБОТ

2.1 Датой начала работ по Договору считается дата подписания Договора Сторонами.

2.2 Датой полного исполнения обязательств оговоренных в п.1.1. Договора со стороны Заказчика считается дата оплаты работ, со стороны Исполнителя - предоставление Экспертного заключения, соответствующего требованиям Положения об историко-культурной экспертизе, но не позднее 30.04.2017 г., при условии своевременного исполнения обязательств, предусмотренных п. 4.1 г настоящего договора.

### 3 СТОИМОСТЬ РАБОТ И ПОРЯДОК РАСЧЕТОВ

3.1. Стоимость работ, предусмотренных настоящим договором составляет  
в том числе НДС/П 13%.

3.2. Размер оплаты экспертизы не может зависеть от ее результатов.

3.3. Окончательный расчет производится на основании Акта приемки-сдачи не позднее 3 (трех) дней после его подписания.

3.4. Днем полного исполнения обязательств Сторон по настоящему договору является день оплаты заказчиком работы Исполнителя, совпадающий с днем передачи Заказчику Заключения (Акта) историко-культурной экспертизы.

### 4 ОБЯЗАТЕЛЬСТВА СТОРОН

4.1. Заказчик обязан:


- а) предоставить необходимую документацию для проведения экспертизы;
- б) своевременно принять и оплатить работы, предусмотренные договором;
- в) уплатить налоги и взносы, предусмотренные Законодательством РФ, в отношении средств уплачиваемых исполнителю;

4.2. Исполнитель обязан:

- а) за счет средств договора и, при необходимости, с привлечением дополнительных ресурсов, провести историко-культурную экспертизу раздела проектной документации, изготовить и предоставить Заказчику Акт историко-культурной экспертизы по результатам экспертных работ в 3 (трех) экземплярах на бумажном носителе и в формате pdf.
- б) провести работы в соответствии с требованиями «Положения о государственной историко-культурной экспертизе» (утв. Правительством РФ №569 от 15.07.2009 г.).

### 5. ОСОБЫЕ УСЛОВИЯ

5.1. В случае отказа Заказчика от подписания проекта Договора в течении 5 (пяти) дней с момента предоставления его Исполнителем, проект Договора утрачивает силу.



Кулакова М.И.



## 6. ОТВЕТСТВЕННОСТЬ СТОРОН

6.1. Ответственность Сторон, связанная с неисполнением или ненадлежащим исполнением обязательств по настоящему Договору, определяется в соответствии с действующим законодательством РФ.

## 7. ПОРЯДОК РАЗРЕШЕНИЯ СПОРОВ

7.1. Все споры или разногласия, возникшие между Сторонами по настоящему Договору или в связи с ним, разрешаются путем переговоров между Сторонами.

## 8. СРОКИ ДЕЙСТВИЯ ДОГОВОРА

8.1. Срок действия Договора устанавливается со дня его подписания Сторонами до 30.04.2017 г.

## 9. ПРОЧИЕ УСЛОВИЯ

9.1. Настоящий Договор составлен в двух экземплярах, имеющих одинаковую юридическую силу, по одному экземпляру для каждой из Сторон.

9.2. Приложения к договору:

Смета-калькуляция (Приложение 1)

## 10. АДРЕСА И РАСЧЕТНЫЕ СЧЕТА СТОРОН.

### Заказчик:

Общество с ограниченной ответственностью  
«ГЕО-ПРОЕКТ»

Юр. адрес: 193230, г.Санкт-Петербург, пр.

Дальневосточный, д.13, корп. 3, пом.2Н

Адрес для корреспонденции: 197341,

г.Санкт-Петербург, пр. Коломяжский,  
дом 27, литер А, БЦ «Содружество», 10 этаж

ИНН 7839418049 КПП 781101001

ОГРН 1107847026231

ОКПО 64258753

ОКАТО 40262561000

Санкт – Петербургский филиал ПАО  
«РосДорБанк»

р/с 40702810900090000149

к/с 301018109000000000729

БИК 044030729

### Исполнитель:

Кулакова Марина Ильинична

### От Заказчика:

Генеральный директор  
ООО «ГЕО-ПРОЕКТ»

М.П.



М.Ю. Артемьев

### От Исполнителя:

Эксперт

Кулакова М.И.

Кулакова М.И.



МИНИСТЕРСТВО КУЛЬТУРЫ РОССИЙСКОЙ ФЕДЕРАЦИИ

ПРИКАЗ

*от 29 августа 2015 г.*

Москва

№ 2365

Об утверждении статуса аттестованного эксперта по проведению  
государственной историко-культурной экспертизы

В соответствии со статьей 30 Федерального закона от 25 июня 2002 г. № 73-ФЗ «Об объектах культурного наследия (памятниках истории и культуры) народов Российской Федерации», с пунктом 9 Положения о государственной историко-культурной экспертизе, утвержденного постановлением Правительства Российской Федерации от 15 июля 2009 г. № 569, Положением о порядке аттестации экспертов по проведению государственной историко-культурной экспертизы, утвержденным приказом Минкультуры России от 26 августа 2010 г. № 563 (в редакции приказа Минкультуры России от 17 октября 2011 г. № 1003), руководствуясь Положением об аттестационной комиссии Минкультуры России, утвержденным приказом Минкультуры России от 29 декабря 2011 г. № 1276, протоколом заседания аттестационной комиссии Минкультуры России от 18 августа 2015 г., п р и к а з ы ю:

1. Утвердить статус аттестованного эксперта по проведению государственной историко-культурной экспертизы соискателям согласно приложению.

2

2. Департаменту государственной охраны культурного наследия (В.А.Цветнов) обеспечить размещение информации об аттестованных экспертах на официальном сайте Минкультуры России в сети Интернет.

3. Контроль за исполнением настоящего приказа оставляю за собой.

Статс-секретарь – заместитель Министра


Г.У.Пирумов

Кулакова М.И.



		<p>- документы, обосновывающие включение объектов культурного наследия в реестр;</p> <p>- документы, обосновывающие исключение объектов культурного наследия из реестра;</p> <p>- документация, за исключением научных отчетов о выполненных археологических полевых работах, содержащая результаты исследований, в соответствии с которыми определяется наличие или отсутствие объектов, обладающих признаками объекта культурного наследия, на земельных участках, подлежащих воздействию земляных, строительных, мелиоративных, хозяйственных работ, работ по использованию лесов и иных работ;</p> <p>- документация или разделы документации, обосновывающие меры по обеспечению сохранности объекта культурного наследия, включенного в реестр, выявленного объекта культурного наследия либо объекта, обладающего признаками объекта культурного наследия, при проведении земляных, мелиоративных, хозяйственных работ, указанных в настоящей статье работ по использованию лесов и иных работ в границах территории объекта культурного наследия либо на земельном участке, непосредственно связанном с земельным участком в границах территории объекта культурного наследия.</p>
19	Лебедева Галина Петровна	<p>- выявленные объекты культурного наследия в целях обоснования целесообразности</p>

		<p>объектам всемирного культурного и природного наследия;</p> <p>- проектная документация на проведение работ по сохранению объектов культурного наследия.</p> <p>- выявленные объекты культурного наследия в целях обоснования целесообразности включения данных объектов в реестр;</p> <p>- земли, подлежащие воздействию земляных, строительных, мелиоративных, хозяйственных работ, предусмотренных статьей 25 Лесного кодекса Российской Федерации работ по использованию лесов (за исключением работ, указанных в пунктах 3, 4 и 7 части 1 статьи 25 Лесного кодекса Российской Федерации) и иных работ, в случае, если орган охраны объектов культурного наследия не имеет данных об отсутствии на указанных землях объектов культурного наследия, включенных в реестр, выявленных объектов культурного наследия либо объектов, обладающих признаками объекта культурного наследия;</p>
18	Кулакова Марина Ильинична	



Кулакова М.И.