

**АВТОНОМНАЯ НЕКОММЕРЧЕСКАЯ ОРГАНИЗАЦИЯ
«ПСКОВСКИЙ АРХЕОЛОГИЧЕСКИЙ ЦЕНТР»**



Директор

Волочкова О.К.

**Раздел по обеспечению сохранности объекта культурного наследия
федерального значения – памятника археологии «Селище, 2 пол. I тыс.
н.э.» в д. Верхний Мост Порховского района Псковской области**

при проведении реконструкции автомобильной дороги общего пользования
регионального значения Шемякино-Деменино на участке км 0+000-км 6+200
в Порховском районе

**Псков
2016**

Содержание

1. Общие положения	с. 3
2. Историко-архивные и библиографические данные	с. 4
3. Характеристика ОКН ФЗ «Селище, 2 пол. I тыс. н.э.» на участке проектирования работ	с. 4
4. Мероприятия по сохранению объектов культурного наследия	с. 5
5. Список источников и литературы	с. 11
Приложение 1. Проектно-сметный расчет на проведение археологических работ	с. 12
Приложение 2. Схема расположения участков археологических работ	с. 13
Приложение 3. Современное состояние участка проектирования работ	с. 14

1. Общие положения

Участок реконструкции автомобильной дороги общего пользования регионального значения Шемякино-Деменино на участке км 0+000-км 6+200 в Порховском районе граничит с земельным участком, на территории которого расположены объекты культурного наследия федерального значения: памятник археологии – «Селище, 2 пол. I тыс. н.э.» (Постановление ПОСД №542 от 30.01.1998 г.); памятник архитектуры – «Никольская церковь, XV в.».

Основанием для разработки раздела служат:

1. Федеральный Закон от 25.06.2002 г. №73-ФЗ «Об объектах культурного наследия (памятниках истории и культуры) народов Российской Федерации» (п. 3, ст. 36);
2. Сборник. «Рекомендации по проведению научно-исследовательских, изыскательских, проектных и производственных работ, направленных на сохранение объектов культурного наследия памятников истории и культуры народов Российской Федерации. Общие положения». СРП-2007. М., 2011 (Ч.2, с.71);
3. Постановление Псковского областного собрания депутатов № 542 от 30.01.1998 г. «Об утверждении государственного списка недвижимых памятников истории и культуры, подлежащих охране как памятники местного значения».

Настоящий раздел в проект разработан сотрудниками АНО «Псковский археологический центр» по заказу ООО «СДМ Проект» в рамках договора № 11/16 от 25.07.2016 г. в соответствии с предоставленной рабочей документацией: План реконструкции а/д Шемякино-Деменино на участке км 0+000-км 6+200 в Порховском районе, который является основой для разработки Мероприятий по сохранению объектов культурного наследия, Сметы проведения археологических работ, Схем расположения участков археологических исследований (Приложение 2).

2. Историко-архивные и библиографические данные

Верхомоская губа Рожницкой засады, в пределах которой находится «Селище, 2 пол. I тыс.н.э.», упоминается впервые в Писцовой книге 1585/87 гг., при описании губы упоминается церковь Николы на погосте. В писцовой книге 1684 г.: «На погосте церковь Николы Чудотворца, да придел на полатех Сергей Чудотворец». По преданию, вначале церковь была однопрестольной, колокольня находилась отдельно от церкви, на каменных столбах. Придел во имя иконы Божией Матери «Знамение» выстроен в начале XVIII в. прихожанином - дворянином Беклешовым. В 1865 г. из-за ветхости возобновлены иконостас и сень над престолом. В 1882-1883 гг. после пожара возобновлен внешний вид храма, исправлены внутренние повреждения. В 1903 г. разобран ветхий и тесный придел. В 1907-1908 гг. на пожертвования прихожан и благотворителей воздвигнут новый каменный тёплый придел во имя иконы Божией Матери «Знамение». Церковь каменная, колокольня соединена с ней притвором, построена в первой половине XIX в. На колокольне семь колоколов: первый весил 61 п. 26 ф., на остальных вес не обозначен. Престолов в церкви два: главный - во имя Святителя и Чудотворца Николая, придельный - во имя иконы Божией Матери «Знамение». Вокруг церкви находится кладбище. В приходе было четыре земских училища. Училище при церкви открыто в 1880 г. прихожанами по убеждению их священником Лучанским, в нем обучались 57 детей.

3. Характеристика ОКН ФЗ «Селище, 2 пол. I тыс. н.э.» на участке проектирования.

Селище на территории д. Верхний Мост, расположено в центре деревни на возвышенности и на территории кладбища, на котором расположена Никольская церковь. Размеры селища при выявлении: 210x100 м. Селище зафиксировано по распространению темного культурного слоя и подъёмного материала на распаханых приусадебных участках. Церковь и

кладбище расположены на южной окраине селища. Юго-западная граница селища улавливается слабо из-за интенсивной застройки территории. Мощность слоя в зоне темно-серого слоя 0,3-0,4 м. Гончарная керамика датируется XV-XVII вв. Селище выявлено в 1987 г. Харлашовым Б.Н. в результате разведки в Псковском и Порховском районах. Селище примыкает с северо-востока к проектируемому участку автомобильной дороги общего пользования регионального значения Шемякино-Деменино на участке км 0+000-км 6+200 в Порховском районе.

4. Мероприятия по сохранению объектов культурного наследия

Территория, на которой планируется реконструкция автомобильной дороги общего пользования регионального значения Шемякино-Деменино на участке км 0+000-км 6+200 в Порховском районе расположена в границах территории объекта культурного наследия – памятника археологии федерального значения «Селище, 2 пол. I тыс.н.э.» (Постановление ПОСД №542 от 30.01.1998 г. (№1371 в списке); вблизи от объекта культурного наследия федерального значения – памятника архитектуры «Никольская церковь, XV в.»).

В соответствии с действующим законодательством, на территории памятника и в ходе его охраны, возможны только мероприятия, направленные на его сохранение. Под сохранением объекта культурного наследия понимаются меры, направленные на обеспечение физической сохранности и сохранение историко-культурной ценности объекта культурного наследия (п.1 ст.40 №73-ФЗ «Об объектах культурного наследия (памятниках истории и культуры) народов Российской Федерации»).

Расстояния от памятников истории и культуры, расположенных вблизи от проектируемого участка («Никольская церковь»), составляет 35 м, что соответствует строительным нормам для проведения земляных работ, не наносящих ущерба указанному зданию (п.12.35, Т а б л и ц а 15,

Строительных норм и правила СНиП 2.07.01-89 «Градостроительство. Планировка и застройка городских и сельских поселений»). При проведении строительных работ необходимо предусмотреть мероприятия по обеспечению сохранности объектов культурного наследия, расположенных вблизи от проектируемого участка. При рассмотрении общестроительных проектных решений необходимо предусматривать проектные решения не нанесения ущерба ОКН:

- максимально возможное удалением мест производства работ от объекта культурного наследия;
- производство общестроительных работ при минимальных уровнях вибрации, динамических нагрузок, вылетов стрелы кранов, работы экскаваторов;
- выбор безопасных трасс движения машин и механизмов у ОКН.

В случае невозможности обеспечить физическую сохранность объекта археологического наследия под сохранением этого объекта понимаются спасательные археологические полевые работы с полным или частичным изъятием археологических предметов (п.2 ст.40 №73-ФЗ «Об объектах культурного наследия (памятниках истории и культуры) народов Российской Федерации»). Под полевыми археологическими работами понимаются следующие виды исследований (п.7 ст.45.1 №73-ФЗ «Об объектах культурного наследия (памятниках истории и культуры) народов Российской Федерации»):

1) *археологические раскопки* - проведение на поверхности земли, в земле или под водой научных исследований объектов археологического наследия посредством земляных и связанных с ними работ, в том числе с полным или частичным изъятием археологических предметов из раскопов, в целях изучения и сохранения объектов археологического наследия;

2) *археологическое наблюдение* - проведение научных исследований объектов археологического наследия на поврежденных участках территорий объектов археологического наследия в целях выявления на них

археологических предметов и сохранившихся участков культурного слоя и (или) исследуемых методами археологических раскопок конструктивных составляющих объектов археологического наследия.

Проведение любых видов земляных работ до проведения спасательных археологических полевых работ запрещается. Спасательные археологические полевые работы - проведение методами научных исследований работ по сохранению объектов археологического наследия с полным или частичным изъятием археологических предметов из раскопов в целях их сохранения и получения научных знаний (п.9, ст.45.1 №73-ФЗ «Об объектах культурного наследия (памятниках истории и культуры) народов Российской Федерации»).

Археологические исследования проводятся в соответствии с «Положением о порядке проведения археологических полевых работ (археологических раскопок и разведок) и составления научной отчетной документации Института археологии РАН» от 02.11.2013 г. Работы по изучению объектов археологического наследия, включая работы, имеющие целью поиск и изъятие археологических предметов (археологические полевые работы), проводятся на основании выдаваемого сроком не более чем на один год разрешения (открытого листа) (п.1, ст. 45.1 №73-ФЗ «Об объектах культурного наследия (памятниках истории и культуры) народов Российской Федерации»). Открытый лист выдается Министерством культуры РФ на основании заявки юридического или физического лица, проводящего археологические раскопки. К заявке на выдачу Открытого листа в обязательном порядке прикладывается договор с организацией, финансирующие археологические раскопки. Срок рассмотрения заявок в МК РФ – 1 месяц.

В соответствии с представленной документацией, спасательные археологические работы необходимо проводить в режиме археологического наблюдения.

При соблюдении указанных в проектной документации параметров проведение земляных работ: снятие верхнего асфальтового покрытия, устройство водоотводных кюветов дороги – возможно проводить в режиме **археологического наблюдения**. В ходе проведения археологического наблюдения специалист-археолог отмечает отсутствие нарушения культурных отложений в ходе работ, проводит необходимую фотофиксацию, при необходимости – зачистку бортов траншей под кюветы.

План проведения спасательных археологических полевых работ (археологического наблюдения и раскопок):

1. Заключение договора на проведение спасательных археологических полевых работ.
2. Получения разрешения на проведения спасательных археологических работ (Открытый лист). Срок рассмотрения заявок в МК РФ – 1 месяц.
3. Проведение спасательных полевых работ
 - 3.1. При проведении полевых работ в режиме археологического наблюдения заказчик обязан:
 - назначить уполномоченного представителя для согласованного выполнения работ;
 - сообщить через своего уполномоченного представителя уполномоченному представителю исполнителя о начале земляных работ, не позднее, чем в день, предшествующий дню начала земляных работ, и согласовать порядок взаимодействия;
 - обеспечить возможность проведения археологического наблюдения за ходом земляных работ в соответствии с рекомендациями и требованиями специалиста, осуществляющего наблюдение со стороны Исполнителя;
 - все земляные работы, осуществлять своими силами, в режиме археологического наблюдения в присутствии специалиста.

Исполнитель обязан:

- назначить для проведения работ, предусмотренных договором, квалифицированного специалиста;

- обеспечить спасательные археологические исследования в форме наблюдения в соответствии с методическими требованиями и рекомендациями ИА РАН;

- предоставить заказчику краткую Справку о результатах археологических работ.

4. Написание научного отчета.

В случае обнаружения при археологическом наблюдении за производством земляных работ участков непо потревоженного культурного слоя, древних захоронений, остатков архитектурных объектов или иных объектов, обладающих признаками объекта культурного наследия заказчик обязан приостановить работы и оповестить государственный орган, уполномоченный в сфере охраны объектов культурного наследия. Работы приостанавливаются до принятия государственным органом решения о мерах, направленных на сохранение выявленного объекта.

В случае принятия решения о необходимости проведения археологических раскопок на выявленных объектах предварительно составляется План проведения археологических раскопок.

Расчет стоимости спасательных археологических полевых работ

По опыту работы на объектах, продолжительность археологического наблюдения фиксируется в табелях учета рабочего времени. Стоимость одного дня археологического наблюдения – 2 480 (Две тысячи четыреста восемьдесят) рублей (НДС не облагается). Расчетная продолжительность наблюдения – 10 (десять) дней. Стоимость археологического наблюдения – 24 800 (Двадцать четыре тысячи восемьсот) рублей 00 копеек (НДС не облагается на основании пп.15 п. 2 ст. 149 Налогового кодекса РФ).

Расчет произведен с учетом производства археологических работ в весенне-летний период (май – октябрь). В случае проведения работ в осенне-

зимний период, к объему работ, оставшемуся после 10 ноября применяется повышающий коэффициент 1,2 (основание: ГСН 81-05-02-2001, Приложение п. 41; СДНПР-91, Техническая часть, п. 6). Кроме того, при установлении неблагоприятных зимних погодных условий (устойчивое снижение среднесуточной температуры воздуха ниже +5 на протяжении 3 дней, выпадение обильных атмосферных осадков, промерзание грунта, появление снежного покрова и т.п.) археологические раскопки приостанавливаются до принятия Сторонами решения о целесообразности продолжения работ в текущем году, либо переносе их окончания на следующий год. Проведение археологических спасательных исследований в зимний период, при неблагоприятных погодных условиях возможно при создании специальных конструкций (отапливаемого павильона (+10°C) с искусственным освещением), позволяющих вести археологические работы в соответствии с методическими рекомендациями и требованиями Института Археологии РАН, Министерства культуры РФ, ГК Псковской области по охране объектов культурного наследия.

В соответствии с п. 4.31. Положения о порядке проведения археологических полевых работ, в случае если участки, на которых проводились археологические раскопки, не подлежат хозяйственному использованию, то они должны быть засыпаны и по возможности восстановлены дерновый покров или дорожное покрытие.

В случае изменения проектного решения и в зависимости от сохранности культурных отложений, может измениться состав археологических работ (наблюдение, раскопки) и сметная стоимость работ.

5. Список источников и литературы

Федеральный закон от 25.06.2002 г. №73-ФЗ «Об объектах культурного наследия (памятниках истории и культуры) народов Российской Федерации».

«Положением о порядке проведения археологических полевых работ (археологических раскопок и разведок) и составления научной отчетной документации Института археологии РАН» от 02.11.2013 г.

«Методическими указаниями по проведению проектных археологических работ в зонах народнохозяйственного строительства». М., 1990г.

Постановление Псковского областного собрания депутатов № 542 от 30.01.1998 г. «Об утверждении государственного списка недвижимых памятников истории и культуры, подлежащих охране как памятники местного значения».

Сборник. «Рекомендации по проведению научно-исследовательских, изыскательских, проектных и производственных работ, направленных на сохранение объектов культурного наследия памятников истории и культуры народов Российской Федерации. Общие положения». СРП-2007. М., 2011.

Строительные нормы и правила СНиП 2.07.01-89 «Градостроительство. Планировка и застройка городских и сельских поселений» (Постановление Госстроя СССР от 16 мая 1989 г. N 78, Приказом Минрегиона России от 28 декабря 2010 г. N 820 измененная редакция с шифром СП 42.13330.2011).

Сборник Московского архива Министерства юстиции [Электронный ресурс] Т. 5: Псков и его пригороды. Кн. 1 / предисл. Д. В. Цветаева; введение В. В. Нечаева. - М.: Печатня А. Снегиревой, 1913. - XI

Архивные материалы:

Харлашов Б.Н. Отчет о раскопках сопки близ дер. Ванино и разведке в Псковской области в 1987 г.//Архив ИА РАН, Р-1, №11894

Приложение 1.



Проектно-сметный расчет на проведение археологических исследований при подведении реконструкции автомобильной дороги общего пользования регионального значения Шемякино-Деменино на участке км 0+000-км 6+200 в Порховском районе

Археологическое наблюдение

1	Усредненная стоимость человеко-дня	620,00	Письмо Министерства культуры Российской Федерации №01-211/16-14 от 13.10.1998 г. Об определении стоимости научно-проектных работ на памятниках истории и культуры. (п.2)
2	Коэффициент пересчета усредненной стоимости человеко-дня	4,0	Письмо МК РФ от 25.12.2011 №107-01-39/10-КЧ
3	Количество дней наблюдения	10	
3	Итого, руб.:	24 800	
Девять тысяч девятьсот двадцать рублей (НДС не облагается на основании пп.15, п. 2, ст. 149 Налогового кодекса РФ)			

Схема расположения участка археологического наблюдения в д.Верхний Мост.



-  - трасса автомобильной дороги общего пользования регионального значения Шемякино-Демино
-  - участок археологического наблюдения




-  - территория селища в д.Верхний Мост



Рис. 1 Участок проектирования при подведении реконструкции автомобильной дороги общего пользования регионального значения Шемякино-Деменино на участке км 0+000-км 6+200 в Порховском р-не в д. Верхний Мост. Вид с СЗ.



Рис. 2 Участок проектирования при подведении реконструкции автомобильной дороги общего пользования регионального значения Шемякино-Деменино на участке км 0+000-км 6+200 в Порховском р-не в д. Верхний Мост. Вид с ЮВ.