


**АВТОНОМНАЯ НЕКОММЕРЧЕСКАЯ ОРГАНИЗАЦИЯ  
«ПСКОВСКИЙ АРХЕОЛОГИЧЕСКИЙ ЦЕНТР»**



Директор Волочкова О.К.

**Проект**

**«002-74-2-02.41-0409 «Строительство КЛ-0,4 кВ в рассечку КРЯ678-  
КР774 протяженностью 0,03 км, расположенной по адресу г. Псков,  
Комсомольский пер., д. 4б»**

**План мероприятий**

**по обеспечению сохранности объектов культурного наследия федерального  
значения,**

**памятника археологии «Культурный слой древнего Пскова», VIII-XVII вв.,**

**«Дом Массона», 1909-1910 гг.,**

**объектов культурного наследия регионального значения**

**«Флигель Массона», н. XIX-XX в.,**

**«Флигель жилой (деревянный)», н. XX в.**

**ПСКОВ 2017 г.**

## **Общие положения**

Участок проектирования наружных электрических сетей к объекту капитального строительства, расположенному по адресу: г. Псков, Комсомольский пер, д. 4б, находится в пределах границ территории объекта культурного наследия федерального значения, памятника археологии «Культурный слой древнего Пскова» VIII-XVII вв. (Постановление СМ РСФСР №624 от 4.12. 1974 г., границы территории утверждены Приказом Государственного комитета Псковской области по охране объектов культурного наследия №96 от 14.02.2014 г.), в непосредственной близости от ОКН ФЗ «Дом Массона», 1909-1910 гг. и примыкая к ОКН регионального значения «Флигель Массона» XIX-XX в., ОКН регионального значения «Флигель жилой (деревянный)», н. XX вв.

Заказчик работ – ПАО «МРСК Северо-Запада».

Настоящий план мероприятий в проект разработан в соответствии с предоставленной рабочей документацией для электроснабжения объекта капитального строительства: Сводный план наружных электрических сетей (с вертикальными разрезами), которая является основой для разработки Мероприятий по сохранению ОКН ФЗ «Культурный слой древнего Пскова»; Смет проведения археологических работ; Схемы расположения участков археологических исследований (Приложение 2).

### **Историко-топографические данные и характеристика ОКН ФЗ «Культурный слой древнего Пскова» на участке проектирования.**

Участок в районе д. 4б по Комсомольскому пер. в г. Пскове расположен на территории Окольного города, внутри крепостной стены 1465 г. В долетописный период (до XIV в.), описываемая местность скорее всего не имела специального названия. В 1504 г. вблизи от места прокладки электрических сетей был построен Златоустов Медведев монастырь. При монастыре было кладбище, на котором, вероятно, были погребены многие члены рода Поганкиных, помогавшие в строительстве монастырской церкви

(1541-1542 гг.). В 1765 г. монастырь был упразднен, но ц. Иоанна Предтечи просуществовала как приходская приписная к ц. Петра и Павла с Буя до сер. XIX в. В 1852 г. участок с остатками церкви был продан гр. Романовскому, через 5 лет на нем были выстроены два деревянных жилых дома с хозяйственными постройками. В н. XX в. (1908 г.) участок куплен Л.Л. Масоном и во дворе возведены сохранившиеся до нашего времени здания.

Место проектирования расположено на средневековой Сокольной улице (Златоустовский пер). Впервые Сокольная улица упоминается в летописи под 1543 г. и проходила она от Большой улицы мимо палат Паганкина и упиралась в Сокольную башню стены Окольного города. Позднее, бывшая Сокольная улица была переименована в Златоустовский переулок по существовавшему здесь монастырю.

Археологические работы на Комсомольском переулке проводились в 1991, 1992 и 2002 гг. В 1991 г. в квартале улиц Свердлова-Гоголя-Комсомольский пер. был заложен раскоп площадью 197 кв. м. под руководством Э.В. Королевой с целью проведения охранных раскопок на месте прокладки коммуникаций к дому Масон. В результате работ установлено, что мощность антропогенных отложений колеблется в среднем от 1 до 2 м., мощность изучаемого культурного слоя колеблется от 0,68 до 1,46 м. На исследованном участке культурный слой темно-серого цвета оказался сильно нарушен поздними перекопами. С западной стороны дома Масон были найдены переотложенные человеческие кости, которые, как показали затем работы 2002 г. относятся к захоронениям близ монастыря святого Иоанна с Медведя.

В 1992 г. археологические работы у дома Масон были продолжены исследованием траншеи вдоль северной и восточной стен дома для их последующей гидроизоляции. Площадь раскопа составила 53 кв.м. Руководство работ - Э.В. Королева. В пределах раскопа зафиксирована, видимо, центральная часть церкви, без угловых конструкций. Раскрытые остатки церкви представлены западной стеной фундамента, вероятно,

четверика. Стена ориентирована в направлении С-Ю с небольшим отклонением к западу. Ширина стены - 1,44-1,52 м, она выявлена на длину 9,42 м и высоту в среднем 1,8 м. Стена выложена из крупных (размерами в среднем 0,5 x 0,15 м) подтесанных известняковых плит. На всей площади раскопа с западной стороны от основной стены обнаружен слой песка с погребениями времени существования церкви. Исследовано 5 погребений, залегающих в 4 яруса. Ориентированы погребенные головой на запад. Зафиксированы остатки гробов, практически полностью истлевшие. Их границы читаются также по местонахождению железных гвоздей.

В 2002 г. под руководством М.И. Кулаковой были выполнены археологический шурф (шурф 1) на месте прокладки коммуникаций к «дому Масон» и выполнен раскоп в северной части 4 подвальных помещений «дома Масон». Общая площадь исследованной территории составила 82 кв.м. Шурф 1 располагался между домом 4а по Комсомольскому переулку и «домом Масон», примыкая с запада к его каменной ограде, в 12 м к северо-востоку от раскопа 1991 г. Мощность слоя в пределах шурфа 1 составляла от 34 до 98 см вместе с материковыми ямами. В ходе раскопа в «доме Масон» изучался слой монастырского кладбища XVI-XVIII вв., который представлял перемешанный гумусированный материковый песок, в котором встречались погребения. В общей сложности исследовано 116 погребений, охватывающие хронологический диапазон нач. XVI – 1 пол. - сер. XVIII в.

Таким образом, на участке проектирования можно прогнозировать наличие культурного слоя, мощность которого может достигать 0,5-1,2 м. Верхние балластные слои (не представляющие историко-культурной ценности) имеют мощность до 0,5-0,9 м.

### **Мероприятия по сохранению объекта культурного наследия федерального значения «Культурный слой древнего Пскова».**

Территория, на которой планируется прокладка электрических сетей к дому по Комсомольскому пер., д. 46, расположена в границах территории

объекта культурного наследия федерального значения «Культурный слой древнего Пскова VIII-XVII вв.» (Постановление СМ РСФСР № 624 от 4.12.1974 г., границы территории утверждены Приказом Государственного комитета Псковской области по охране объектов культурного наследия №96 от 14.02.2014 г.) и в зоне ОКН регионального значения «Флигель Массона» XIX-XX в., ОКН регионального значения «Флигель жилой (деревянный)», н. XX вв.

При проектировании и строительстве КЛ-0,4 кВ к объекту культурного наследия регионального значения «Флигель Массона» XIX-XX в., расположенному по адресу: г. Псков, Комсомольский пер., д 4б и к ОКН регионального значения «Флигель жилой (деревянный)», н. XX вв., учтены параметры расстояний от проектируемых сетей до фундаментов указанных памятников архитектуры – по норме на расстоянии не ближе 5м (СП 42.13330.2011 Градостроительство. Планировка и застройка городских и сельских поселений. п. 14.28, С. 61), поэтому дополнительные мероприятия по сохранению данных ОКН не требуются.

В соответствии с действующим законодательством, на территории памятника и в ходе его охраны, **возможны только мероприятия, направленные на его сохранение.** Под сохранением объекта культурного наследия понимаются меры, направленные на обеспечение физической сохранности и сохранение историко-культурной ценности объекта культурного наследия. В случае невозможности обеспечить физическую сохранность объекта археологического наследия под сохранением этого объекта понимаются спасательные археологические полевые работы с полным или частичным изъятием археологических предметов. Под полевыми археологическими работами понимаются следующие виды исследований:

1) археологическое наблюдение (надзор) за проведением земляных работ, т.е. проведение научных исследований объектов археологического наследия в целях выявления на них археологических предметов и сохранившихся участков культурного слоя;

2) археологические раскопки, т.е. проведение на поверхности земли, в земле, или под водой научных исследований объектов археологического наследия посредством земляных и связанных с ними работ, в том числе с полным или частичным изъятием археологических предметов из раскопов, в целях изучения и сохранения объектов археологического наследия.

**Проведение любых видов земляных работ до проведения спасательных археологических раскопок и (или) других исследований (наблюдение) запрещается.**

Археологические исследования проводятся в соответствии с «Положением о порядке проведения археологических полевых работ (археологических раскопок и разведок) и составления научной отчетной документации Института археологии РАН» от 02.11.2013 г. Археологические исследования проводятся только при наличии у специалиста-археолога специального разрешения на проведение археологических работ – Открытого листа. Открытый лист выдается Министерством культуры РФ на основании заявки юридического или физического лица, проводящего археологические раскопки. К заявке на выдачу Открытого листа в обязательном порядке прикладывается договор с организацией, финансирующей археологические раскопки. Срок рассмотрения заявок в МК РФ – 1 месяц.

При соблюдении указанных в проектной документации параметров проведение земляных работ (длина траншеи 15 м, ширина – 1 м, глубина заложения – 0,8 м) возможно проводить в режиме археологического наблюдения. В ходе проведения археологического наблюдения специалист-археолог отмечает отсутствие нарушения культурных отложений в ходе работ, проводит необходимую фотофиксацию, при необходимости – чертежную фиксацию бортов траншеи.

По опыту работы на объектах, продолжительность археологического наблюдения фиксируется в табелях учета рабочего времени. Стоимость одного дня археологического наблюдения – 2480 (Две тысячи четыреста восемьдесят) рублей (НДС не облагается). Расчетная продолжительность



наблюдения – 2 дня. Стоимость археологического наблюдения – 4960 (Четыре тысячи девятьсот шестьдесят) рублей 00 копеек (НДС не облагается). Стоимость археологического наблюдения представлена в Проектно-сметном расчете (Приложение 1).

Расчет археологического наблюдения произведен для летнего сезона, без учета «зимнего» коэффициента. При проведении работ в неблагоприятный осенне-зимний сезон (после 10 ноября) применяется сезонный коэффициент 1,2 (основание: ГСН 81-05-02-2001), Приложение п. 41; СДНПР-91, Техническая часть, п.6).

План проведения спасательных археологических полевых работ:

1. Заключение договора на проведение спасательных археологических полевых работ.
2. Получения разрешения на проведения спасательных археологических работ (Открытый лист). Срок рассмотрения заявок в МК РФ – 1 месяц.
3. Проведение спасательных полевых работ.

3.1. Снятие верхних техногенных отложений в режиме археологического наблюдения, в присутствии специалиста-археолога.

Земельные работы при проведении археологического наблюдения выполняются силами и за счет средств заказчика.

В случае обнаружения при наблюдении за производством земляных работ участков непо потревоженного культурного слоя, древних захоронений либо остатков архитектурных объектов или иных объектов, обладающих признаками объекта культурного наследия, в соответствии с требованиями законодательства по охране памятников, **Заказчик обязан** приостановить земляные работы и продолжить их в режиме археологических раскопок. Археологические раскопки на выявленных объектах выполняются по отдельному договору.

В соответствии с п. 4.31. Положения о порядке проведения археологических полевых работ, в случае если участки, на которых проводились археологические раскопки, не подлежат хозяйственному


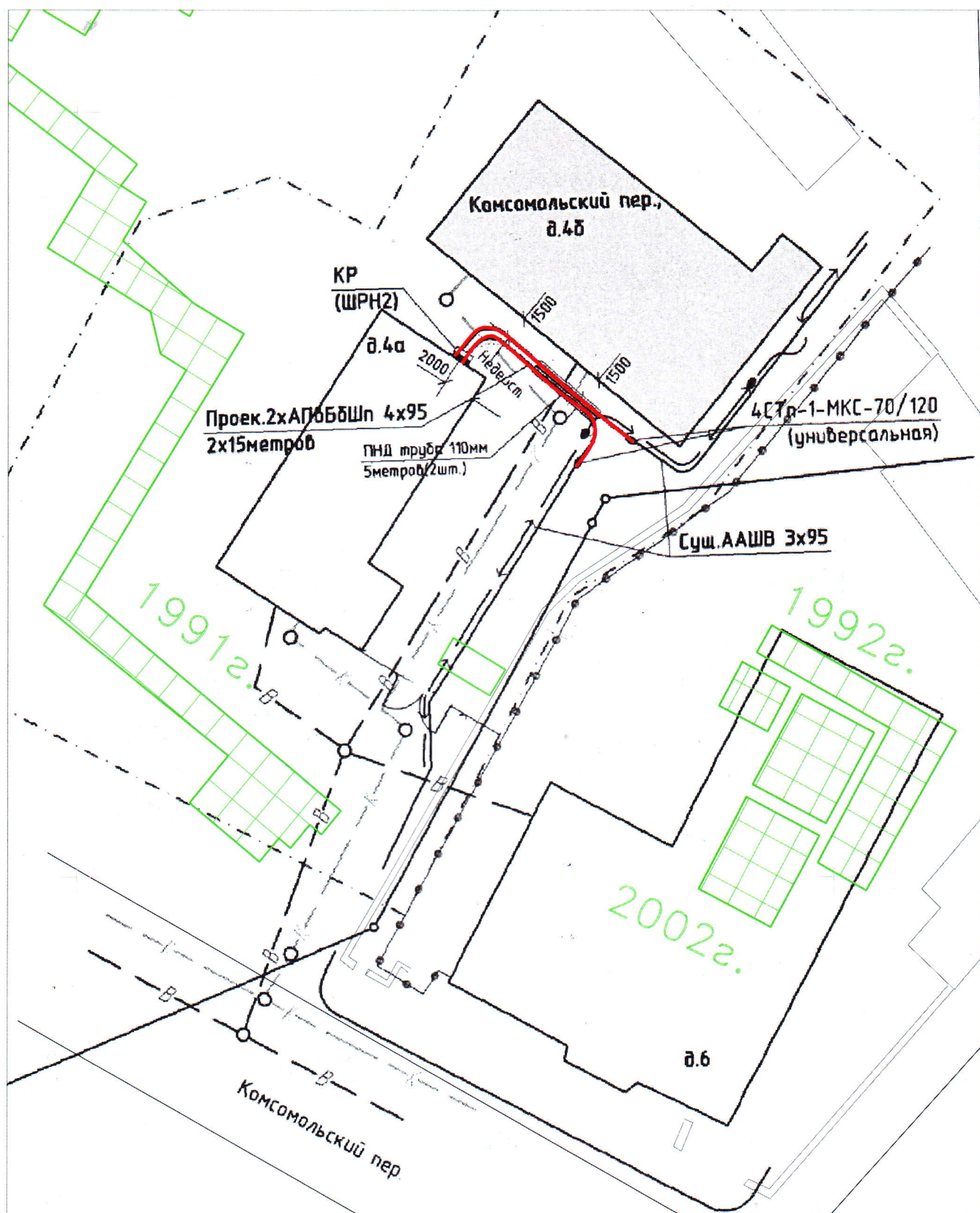
использованию, то они должны быть засыпаны и по возможности восстановлены дерновый покров или дорожное покрытие.

В случае изменения проектного решения и в зависимости от сохранности культурных отложений, может измениться состав археологических работ (наблюдение, раскопки) и сметная стоимость работ.



Проектно-сметный расчет на проведение археологического наблюдения при прокладке наружных электрических сетей для подключения объекта капитального строительства, расположенного по адресу: г. Псков, Комсомольский пер., д. 4б.

№ п/п		Цена, руб.	Основание
<b>I</b>	<b>Проведение археологического наблюдения за земляными работами</b>		
1	Усредненная стоимость человеко-дня	620,00	Письмо Министерства культуры Российской Федерации №01-211/16-14 от 13.10.1998 г. Об определении стоимости научно-проектных работ на памятниках истории и культуры (п.2)
2	Коэффициент пересчета усредненной стоимости человеко-дня	4,0	Письмо МК РФ от 25.12.2011 №107-01-39/10-КЧ
3	Итого, руб.	2480,00	
4	Количество дней:	2	
	<b>Итого</b>	<b>4960</b>	
	<b>Общая стоимость работ</b>	<b>Четыре тысячи девятьсот шестьдесят рублей 00 копеек (НДС не облагается)</b>	



- археологические раскопы прошлых лет



- участки планируемых археологических работ