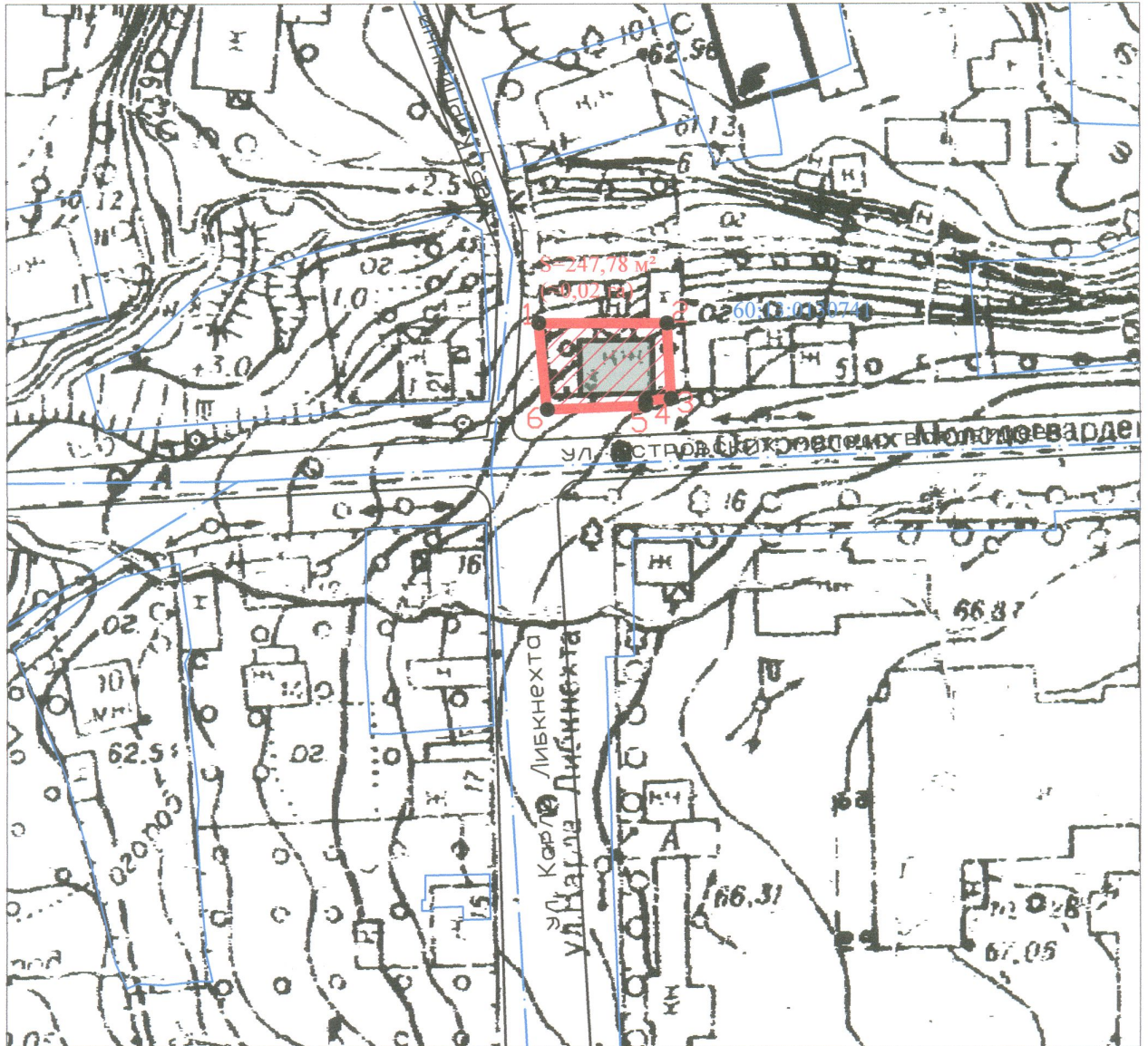







Схема границ территории
объекта культурного наследия регионального значения
"Здание, где в годы немецко-фашистской оккупации содержались подпольщики",
1941 - 1944 гг.,
расположенного по адресу: г. Остров, ул. Островских молодогвардейцев, д.43.



М 1:1000

УСЛОВНЫЕ ОБОЗНАЧЕНИЯ

-  Объект культурного наследия регионального значения "Здание, где в годы немецко-фашистской оккупации содержались подпольщики", 1943 - 1944 гг.
- [60:13:0130741](#) Сведения кадастра:
-  - границы кадастровых кварталов
-  - границы кадастровых участков
-  Территория регионального ОКН "Здание, где в годы немецко-фашистской оккупации содержались подпольщики", 1943 - 1944 гг.
-  Границы территории объекта культурного наследия с характерными точками